

デジタルマップをつかひこなそう！

手づくりハザードマップの印刷方法。

データの見える化
コンサルティング
ホーム 法人概要 その他 mieruda.project@gmail.com TEL 070-8999-0431

里町町内会-手づくりハザードマップ

手づくりハザードマップのまち歩き作業をフォローします。水害時の「もしも」に備えるため、「危険な場所」を撮影して投稿しよう！

※まち歩きデータ、猿渡川と矢作川それぞれの想定最大規模の浸水深を掲載しました！

- ・全体の流れ（ただし、当初計画、実際の進め方とは異なります）
- ・1日目とまち歩きの流れ
- ・2日目の流れ。NEW!!!
- ・手づくりハザードマップは

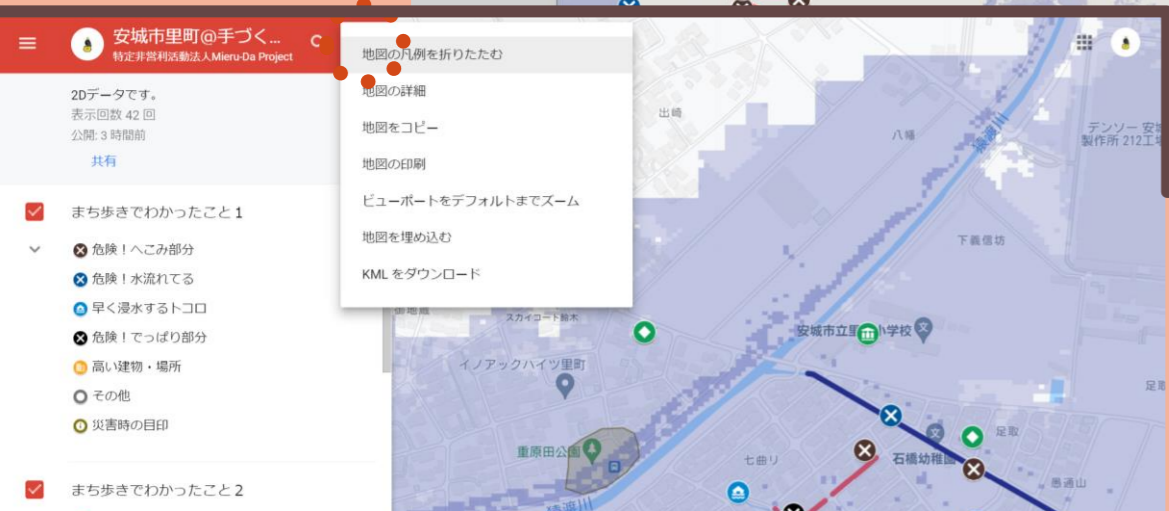
4. まち歩きマップをみよう！

- ・3D手づくりハザードマップはこちらから。活用には、Google Earthのアプリが必要です。
- ※PCの場合は、Google Earth Pro。どちらも無償のアプリです。
- ※12/11,13新規投稿 & まとめデータを更新しました！
- ・まち歩き結果とまとめマップ
- ・矢作川の想定最大規模の浸水深を示すハザードマップ
- ・猿渡川の想定最大規模の浸水深を示すハザードマップ



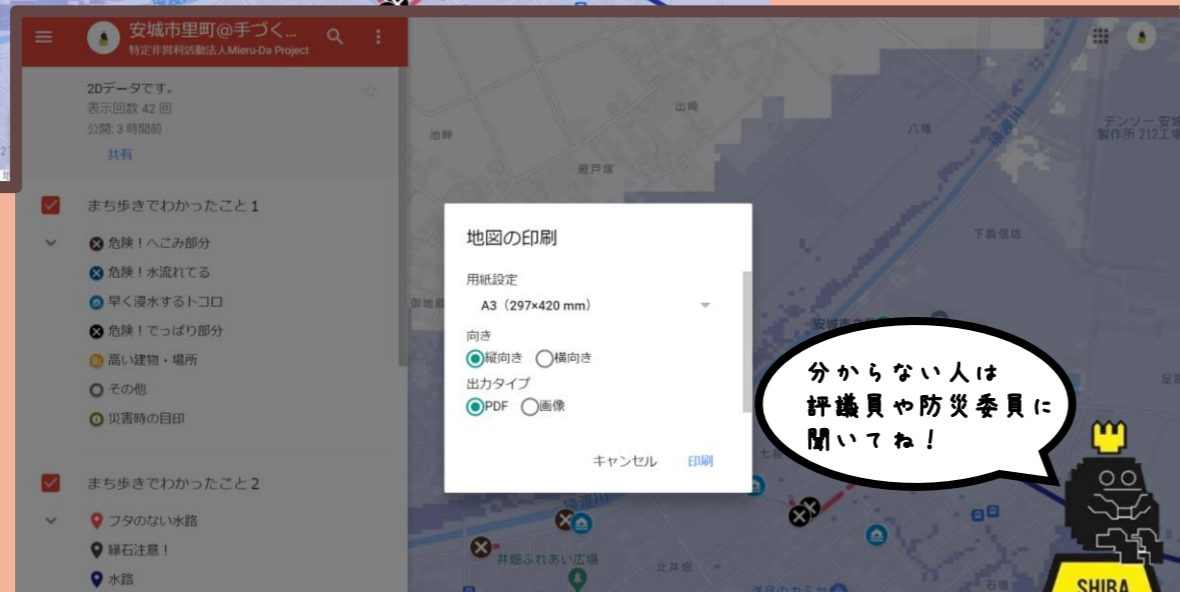
STEP2

まち歩きマップの
○部分をクリック！



STEP3

まち歩きマップの
●部分をクリック！
地図を印刷をクリック！



分からない人は
評議員や防災委員に
聞いてね！

STEP4

用紙サイズを
選んで
印刷をクリック！

みんなで考えよう！みんなで考えよう！自ら命をまもるため。

手づくりハザードマップをつかおう！



★手づくりハザードマップ作成の目的：水害をみんなで考えるきっかけづくりです。

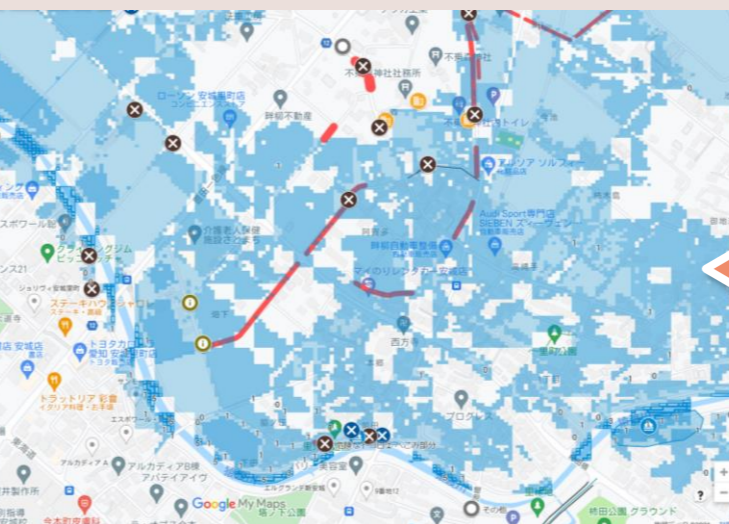
手づくりハザードマップは、地域のみなさまが、お住まいの地域の水害の危険性について“気づき”正しく“理解”し、いざというときに的確な“判断”ができるように取り組む過程によって、個々の力となるとともに、地域コミュニティの活性化を図るものです。

まずは集まって勉強会を行い、各自でまち歩きを行い、最後に半日集まってマップづくりを行いました。

★安城市里町の手づくりハザードマップは、3つの方法で確認できます。

その1 紙マップで確認！

まずはこのマップを広げてみよう。
家族や友達と、里町の水害をみんなで再確認。



その2 デジタルマップで詳しく確認！

特設サイトにアクセスしてみよう。
自分のスマホで、Google マップで詳しく確認。



その3 3Dマップで確認！

Google Earthをつかってマップをみよう。
浸水深と自分の家の高さが見比べられたり、
危険個所がよりイメージできるかもしれません。



安城市里町手づくりハザードマップ

みんなでつくった手づくりのマップです。これで完成ではありません。

家族や友達と、水害のもしもについて話し合うきっかけにしましょう！

避難のポイント

今回の手づくりハザードマップでは、大規模水害を想定したマップの作成を進めました。そのため、大規模水害が想定される場合は、早めに大規模水害時の避難所へ避難をすることを基本としています。ただし、以下のことなどから近くの浸水しない場所や、高い建物等も避難場所として考えることができます。

- ・浸水しても12時間程で水がひく。
- ・近くに浸水しない場所がある。

北部公民館については、いったん避難所として開設しますが、浸水の恐れがある場合は閉鎖する可能性があります。

水害はいつ起こるかわかりません。

手づくりハザードマップで得た里町の情報を家族やみんなで共有し、こんなときは、いつ、どこに、どうやって避難するのか、考えるきっかけにしてください。

ためになるものを見よう！
ためになることを聞こう！
ためになることを伝えよう！



1. マップの見方

- ❌ 危険！でっぱり部分
- ❌ 危険！へこみ部分
- ❌ 危険！水の流れ
- 🌊 早く浸水するトコロ
- 🏢 高い建物・場所
- 🚰 フタのない水路
- 🔵 水路
- 📏 低いトコロ
- 🟢 浸水履歴

※でっぱり部分やへこみ部分などの写真や、このマップには記載していないまち歩きで集めた情報（災害時の目印など）は、特設サイトで公開している2D,3Dデジタルマップで確認できます。

- 🟢 一時避難所
- 🟢 大規模水害時の避難所
- ➡ 大規模水害時の避難所への避難経路

想定最大規模の浸水深

- 0~0.5m
- 0.5~3m
- 3m以上

※特設サイトで公開している2D,3Dデジタルマップでは、矢作川や猿渡川の想定最大規模の浸水深をそれぞれ確認できます。

🏠 家屋倒壊等氾濫想定区域（氾濫流）

2. その他情報



安城市里町
手づくりハザードマップ
特設サイト



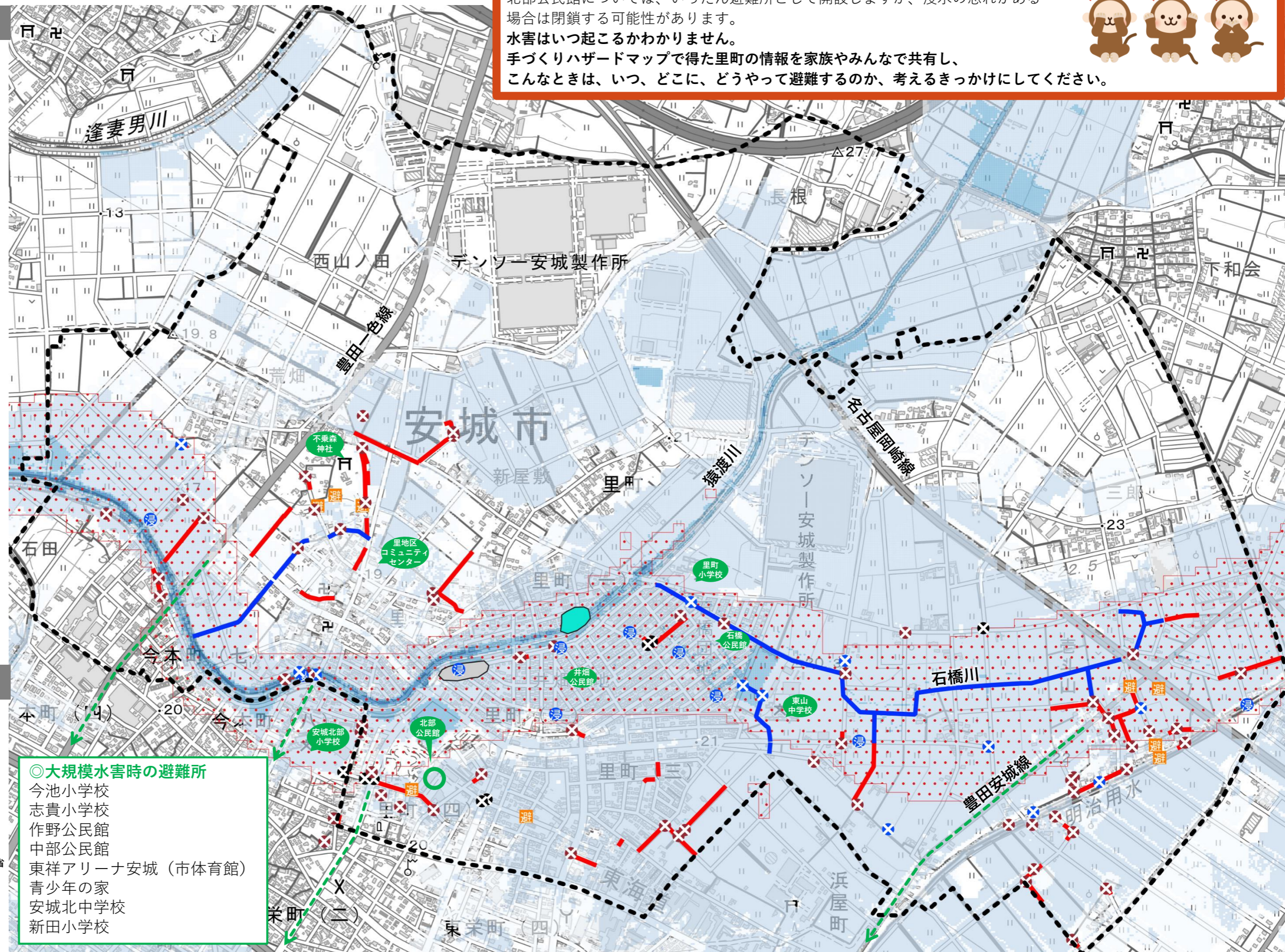
安城市
水害
ハザード
マップ



国土交通省
川の防災情報

🟢 大規模水害時の避難所

- 今池小学校
- 志貴小学校
- 作野公民館
- 中部公民館
- 東祥アリーナ安城（市体育館）
- 青少年の家
- 安城北中学校
- 新田小学校



※通常の手づくりハザードマップと比べ、極めて広範囲に作成しております。従って、まち歩きができた箇所について、危険箇所等を見える化しています。まち歩きなどの詳しい内容、2D&3Dデジタルマップの使い方、印刷方法については、所属町内会へ。